



ΠΑΡΟΥΣΙΑΣΗ ΠΤΥΧΙΑΚΗΣ ΕΡΓΑΣΙΑΣ

ΟΔΗΓΟΣ ΧΡΗΣΗΣ ΚΑΙ ΕΦΑΡΜΟΓΗΣ ΕΤΑΙΡΙΚΗΣ ΤΑΥΤΟΤΗΤΑΣ
ΣΕΠΤΕΜΒΡΙΟΣ 2021

ΜΕΛΕΤΗ / ΣΧΕΔΙΑΣΜΟΣ
ΤΣΕΛΛΟΥ ΝΕΦΕΛΗ ΔΕΣΠΟΙΝΑ

ΕΠΙΒΛΕΠΩΝ ΚΑΘΗΓΗΤΗΣ
ΠΑΠΑΠΟΣΤΟΛΟΥ ΑΠΟΣΤΟΛΟΣ

ΔΗΛΩΣΗ ΣΥΓΓΡΑΦΕΑ ΠΤΥΧΙΑΚΗΣ / ΔΙΠΛΩΜΑΤΙΚΗΣ ΕΡΓΑΣΙΑΣ

Η κάτωθι υπογεγραμμένη Νεφέλη Δέσποιν Τσέλλου του Νικολάου, με αριθμό μητρώου 15003 φοιτήτρια του Πανεπιστημίου Δυτικής Αττικής της Σχολής Εφαρμοσμένων Τεχνών & Πολιτισμού του Τμήματος Γραφιστικής και Οπτικής Επικοινωνίας, δηλώνω υπεύθυνα ότι:

«Είμαι συγγραφέας αυτής της πτυχιακής/διπλωματικής εργασίας και ότι κάθε βοήθεια την οποία είχα για την προετοιμασία της είναι πλήρως αναγνωρισμένη και αναφέρεται στην εργασία. Επίσης, οι όποιες πηγές από τις οποίες έκανα χρήση δεδομένων, ιδεών ή λέξεων, είτε ακριβώς είτε παραφρασμένες, αναφέρονται στο σύνολό τους, με πλήρη αναφορά στους συγγραφείς, τον εκδοτικό οίκο ή το περιοδικό, συμπεριλαμβανομένων και των πηγών που ενδεχομένως χρησιμοποιήθηκαν από το διαδίκτυο. Επίσης, βεβαιώνω ότι αυτή η εργασία έχει συγγραφεί από μένα αποκλειστικά και αποτελεί προϊόν πνευματικής ιδιοκτησίας τόσο δικής μου, όσο και του Ιδρύματος. Παράβαση της ανωτέρω ακαδημαϊκής μου ευθύνης αποτελεί ουσιώδη λόγο για την ανάκληση του πτυχίου μου».

Η Δηλούσα



ΕΠΙΒΛΕΠΩΝ ΚΑΘΗΓΗΤΗΣ

ΠΑΠΑΠΟΣΤΟΛΟΥ ΑΠΟΣΤΟΛΟΣ

ΕΠΙΤΡΟΠΗΣ ΕΞΕΤΑΣΗΣ

ΔΕΒΕΤΖΗ ΙΩΑΝΝΑ

ΔΕΛΦΙΝΟ ΙΩΑΝΝΑ

Εισαγωγή

Οι Current Hikers είναι μια ομάδα που διοργανώνει πεζοπορίες. Οι έμπειροι άνθρωποι που συντάσσουν αυτή την ομάδα διοργανώνουν ποικίλες διαδρομές. Στοχεύοντας να ικανοποιήσουν το κοινό, υπάρχει μεγάλη γκάμα σε τοποθεσίες και βαθμούς δυσκολίας, καλύπτοντας και όλο το εύρος ηλικιών. Εξειδικεύονται σε όλα τα είδη πεζοπορίας (απλή, ορεινή και ορειβασίας). Ο στόχος είναι να μοιραστούν την αγάπη τους για της υπαίθριες δραστηριότητες με νέους ανθρώπους και με ομοϊδεάτες απολαμβάνοντας τη ύπαιθρο με βιώσιμο και φιλικό προς το περιβάλλον τρόπο.



Ανάλυση λογοτύπου

Περιθώρια

Χρωματική κλίμακα

Τυπογραφία

Το λογότυπο του συλλόγου Current Hikers είναι το πιο σημαντικό στοιχείο της οπτικής ταυτότητας. Είναι η οπτική ενσάρκωση της μάρκας που οι άνθρωποι θα αναγνωρίσουν και θα συσχετιστούν αμέσως με το έργο και τον στόχο μας. Οι ακόλουθες σελίδες περιγράφουν μερικούς απλούς κανόνες σχετικά με το λογότυπό. Το λογότυπο έχει δημιουργηθεί ειδικά για το συγκεκριμένο σύλλογο.



Ανάλυση λογοτύπου

Περιθώρια

Χρωματική κλίμακα

Τυπογραφία



Ζώνη αποκλεισμού

Ορισμένη ζώνη αποκλεισμού που σταματά άλλα γραφικά στοιχεία που παρεμβαίνουν στο λογότυπο.

Ανάλυση λογοτύπου


Περιθώρια

Χρωματική κλίμακα

Τυπογραφία

Τα χρώματα που έχουν επιλεγεί είναι γαιώδη. Σκοπός είναι να παραπέμπουν γρήγορα στην φύση καθώς συμβολίζουν την αρμονία αλλά και την ευεξία. Με αυτό τον τρόπο δένουν με το προφίλ της εταιρείας.

**CURRENT
HIKERS**



#D66B27

CMYK
0, 50, 82, 16

RGB
214, 107, 39

**CURRENT
HIKERS**



#F4A51D

CMYK
0, 32, 88, 4

RGB
244, 165, 29

**CURRENT
HIKERS**



#9DA76E

CMYK
6, 0, 34, 35

RGB
157, 167, 110

**CURRENT
HIKERS**



#626E3E

CMYK
11, 0, 44, 57

RGB
98, 110, 62

Ανάλυση λογοτύπου

Περιθώρια

Χρωματική κλίμακα

Τυπογραφία

Επιλέχθηκαν τρεις γραμματοσειρές για να εξυπηρετήσουν η κάθε μια διαφορετικό σκοπό αλλά και να ταιριάζουν μεταξύ τους. Η PF Fusion Sans Light χρησιμοποιείται στο λογότυπο καθώς είναι μεγάλα στέραια γράμματα που μπορούν να διαβαστούν γρήγορα και εύκολα.

Η Dark Twenty Regular χρησιμοποιείται κυρίως για το slogan. Ελεύθερη γραμματοσειρά για μικρές και διακοσμητικές φράσεις.

Η CF Asty Std Light χρησιμοποιείται σε μεγάλα κείμενα για να είναι εύκολο στην ανάγνωση.

**CURRENT
HIKERS**
PF Fusion Sans Light

Pack Lighter go further
Dark Twenty Regular

Διάσχιση Χαράδρας Βίκου
CF Asty Std Light

01 Εισαγωγή

02 Στοιχεία Εμπορικού Σήματος

03 Εφαρμογές

Είδη γραφείου

Καρτ Ποστάλ

Φυλλάδιο

Αφίσες

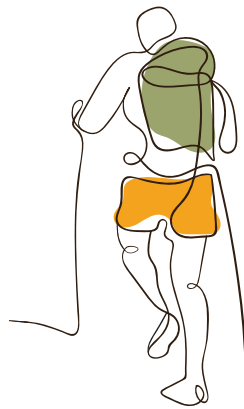
Ενημερωτικό δελτίο

Αναρτήσεις

Διαφ. Αντικείμενα

Εφαρμογή





**CURRENT
HIKERS**

Διεύθυνση 123
Αθήνα 15456, Ελλάδα

+30 691 234 5678
+30 210 123 4567

currenthikers@gmail.com

www.currenthikers.com



PACK *lighten*
GO *further*



01 Εισαγωγή

02 Στοιχεία Εμπορικού Σήματος

03 Εφαρμογές

Είδη γραφείου

Καρτ Ποστάλ

Φυλλάδιο

Αφίσες

Ενημερωτικό δελτίο


Αναρτήσεις

Διαφ. Αντικείμενα

Εφαρμογή



CURRENT HIKERS



CURRENT HIKERS

*The journey of a thousand miles
begins with a single step*

Lao Tzu





*A walk in nature
walks the soul back home.*

Mary Davis





01 Εισαγωγή

02 Στοιχεία Εμπορικού Σήματος

03 Εφαρμογές

Είδη γραφείου

Καρτ Ποστάλ

Φυλλάδιο

Αφίσες

Ενημερωτικό δελτίο

Αναρτήσεις

Διαφ. Αντικείμενα

Εφαρμογή




Basic Info




Ξεκινήστε την πεζοπορία σας σωστά με τον αναγκαίο εξοπλισμό. Ρωτήστε τον οδηγό σας για περισσότερες πληροφορίες.

Επενδύστε σε βασικά ορειβατικό εξοπλισμό καλής ποιότητας, θα κάνει τη διαφορά τόσο σε θέματα ασφάλειας όσο και άνεσης.

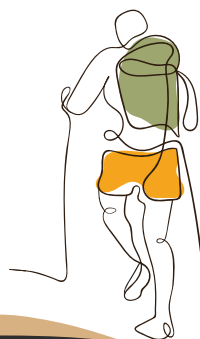


Μην περπατάτε έξω από τα μονοπάτια, ώστε να μειωθεί ο κίνδυνος να καταπατηθούν μικρά φυτά και δενδρύλλια.

Κρατήστε τα σκουπίδια σας ώστε να τα πετάξετε στους κάδους απορριμμάτων στο τέλος της πεζοπορίας σας. Ως μια χειρονομία προσφοράς στη φύση, αν τυχόν βρείτε κάποιο σκουπίδι στο μονοπάτι, μαζέψτε το.



Να θυμάστε ότι είμαστε όλοι φιλοξενούμενοι στο δάσος. Σεβαστείτε την άγρια ζωή και απολαύστε τις χαρές του δάσους υπεύθυνα.



**CURRENT
HIKERS**

**ΠΕΖΟΠΟΡΙΚΟΣ
ΟΔΗΓΟΣ
ΗΠΕΙΡΟΣ**

χρονος: 4w 30h

μήκος: 8,5xλμ

**CURRENT
HIKERS**

Είδη γραφείου

Καρτ Ποστάλ

Φυλλάδιο

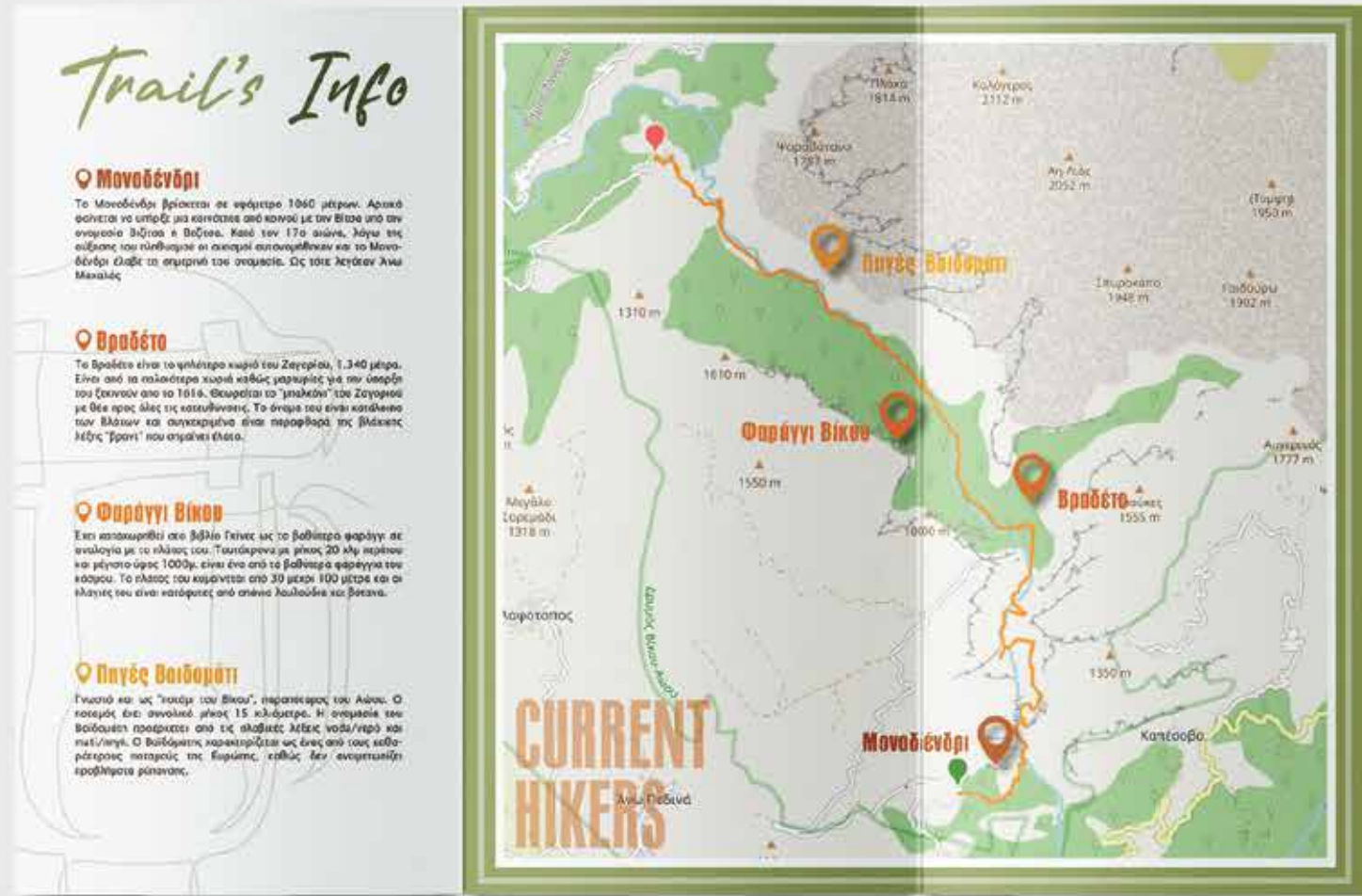
Αφίσες

Ενημερωτικό δελτίο

Αναρτήσεις

Διαφ. Αντικείμενα

Εφαρμογή



Trail's Info

📍 Μονοδένδρι

Το Μονοδένδρι βρίσκεται σε υψόμετρο 1060 μέτρων. Αρχικά φαίνεται να υπήρξε μια κοινότητα από κοινοί με την Βίτσα υπό την ονομασία Βιζίτσα ή Βεζίτσα. Κατά τον 17ο αιώνα, λόγω της αύξησης του πληθυσμού οι οικισμοί αυτονομήθηκαν και το Μονοδένδρι έλαβε τη σημερινή του ονομασία. Ως τότε λεγόταν Άνω Μαχαλάς

📍 Βραδέτο

Το Βραδέτο είναι το ψηλότερο χωριό του Ζαγορίου, 1.340 μέτρα. Είναι από τα παλαιότερα χωριά καθώς μαρτυρίες για την ύπαρξη του ξεκινούν από το 1616. Θεωρείται το "μπαλκόνι" του Ζαγορίου με θέα προς όλες τις κατευθύνσεις. Το όνομα του είναι κατάλοιπο των Βλάχων και συγκεκριμένα είναι παραφθορά της βλάχικης λέξης "βραντ" που σημαίνει έλατο.

📍 Φαράγγι Βίκου

Έχει καταχωρηθεί στο βιβλίο Γκίνες ως το βαθύτερο φαράγγι σε αναλογία με το πλάτος του. Ταυτόχρονα με μήκος 20 χλμ περίπου και μέγιστο ύψος 1000μ, είναι ένα από τα βαθύτερα φαράγγια του κόσμου. Το πλάτος του κυμαίνεται από 30 μέχρι 100 μέτρα και οι πλαγιές του είναι κατάφυτες από σπάνια λουλούδια και βότανα.

📍 Πηγές Βοιδομάτι

Γνωστό και ως "ποτάμι του Βίκου", παραπόταμος του Αώου. Ο ποταμός έχει συνολικό μήκος 15 χιλιόμετρα. Η ονομασία του Βοιδομάτι προέρχεται από τις σλαβικές λέξεις voda/νερό και mati/πηγή. Ο Βοιδομάτης χαρακτηρίζεται ως ένας από τους καθαρότερους ποταμούς της Ευρώπης, καθώς δεν αντιμετωπίζει προβλήματα ρύπανσης.



Είδη γραφείου

Καρτ Ποστάλ

Φυλλάδιο

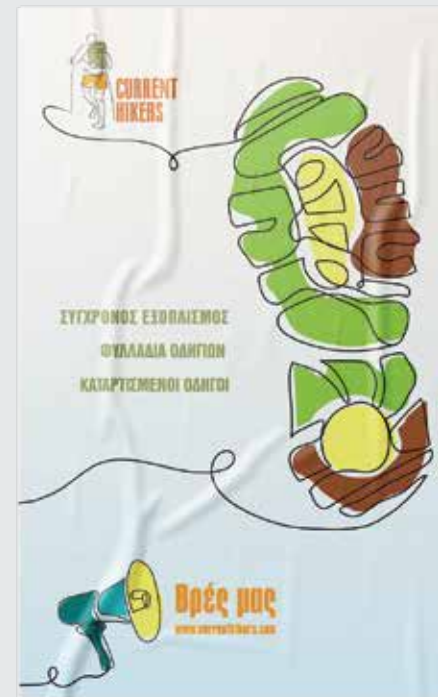

Αφίσες

Ενημερωτικό δελτίο

Αναρτήσεις



Διαφ. Αντικείμενα

Εφαρμογή





ΣΥΓΧΡΟΝΟΣ ΕΞΟΠΛΙΣΜΟΣ
ΦΥΛΛΑΔΙΑ ΟΔΗΓΙΩΝ
ΚΑΤΑΡΤΙΣΜΕΝΟΙ ΟΔΗΓΟΙ



Βρέξ μας
www.currenthikers.com



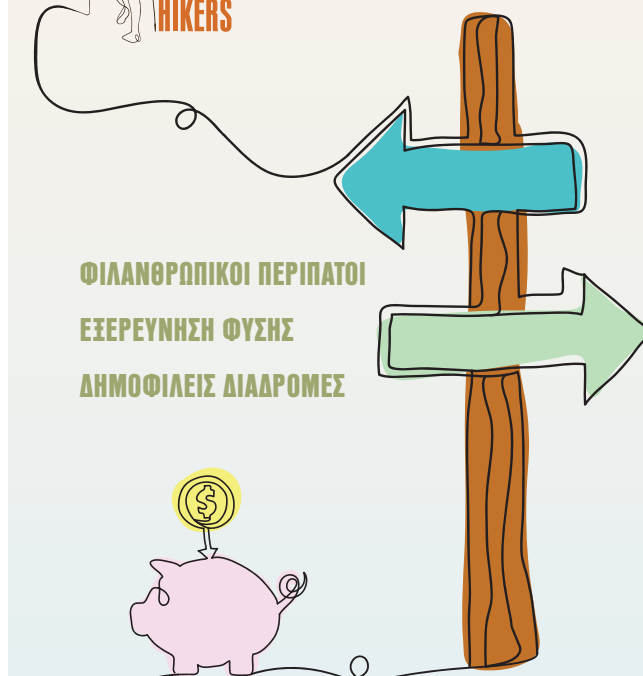
ΧΑΡΤΗΣ ΔΙΑΔΡΟΜΗΣ
ΕΠΟΧΙΚΟΙ ΠΕΡΙΠΑΤΟΙ
ΠΛΗΘΩΡΑ ΔΙΑΔΡΟΜΩΝ



Βρέξ μας
www.currenthikers.com



ΦΙΛΑΝΘΡΩΠΙΚΟΙ ΠΕΡΙΠΑΤΟΙ
ΕΞΕΡΕΥΝΗΣΗ ΦΥΣΗΣ
ΔΗΜΟΦΙΛΕΙΣ ΔΙΑΔΡΟΜΕΣ



Βρέξ μας
www.currenthikers.com

Είδη γραφείου

Καρτ Ποστάλ

Φυλλάδιο

Αφίσες

Ενημερωτικό δελτίο

Αναρτήσεις

Διαφ. Αντικείμενα

Εφαρμογή





discover The new trends

Vikos Gorge

Πρόκειται για το πιο φημισμένο και εντυπωσιακό φαράγγι της Ελλάδας! Η Χαράδρα του Βίκου βρίσκεται στην καρδιά του Εθνικού Δρυμού Βίκου-Αώου, ο οποίος εντάχθηκε το 2010 στο Ευρωπαϊκό Δίκτυο Γεωπάρκων της UNESCO. Ως το βαθύτερο φαράγγι σε αναλογία με το πλάτος του παγκοσμίως έχει επίσης κερδίσει μια θέση στο βιβλίο Guinness! Η συγκλονιστική θέα των κάθετων ασβεστολιθικών βράχων, οι οποίοι δημιουργήθηκαν στον πυθμένα αρχαίων ωκεανών, πριν από περίπου 150 εκατομμύρια χρόνια, κόβουν την ανάσα! Η τεράστια ποικιλία φυτών και ζώων συνθέτουν ένα τοπίο απaráμιλλου φυσικού κάλλους και μεγάλης οικολογικής αξίας. Σύμφωνα με έρευνες μόνο τα είδη των φυτών υπολογίζονται στα 1.800. Στην περιοχή συναντάμε μεγάλα δέντρα, όπως τεράστια σφεντάμια, φλαμουριές και γαύρους, καθώς επίσης θάμνους και λουλούδια! Ανάμεσα σε αυτά ιδιαίτερη θέση κατέχει το παλαιοενδημικό είδος των Βαλκανίων "Ραμόντα" - Ramonda Sericica - μια και φύεται στην περιοχή από την τελευταία παγετώδη περίοδο.

*Join us and enjoy the best
hiking guided by professionals*



Follow Us



We will miss you but feel free to unsubscribe
Want to change how you receive these emails?
You can update your preferences or unsubscribe from this list.

01 Εισαγωγή

02 Στοιχεία Εμπορικού Σήματος

03 Εφαρμογές

Είδη γραφείου

Καρτ Ποστάλ

Φυλλάδιο


Αφίσες


Ενημερωτικό δελτίο

Αναρτήσεις

Διαφ. Αντικείμενα

Εφαρμογή





01 Εισαγωγή

02 Στοιχεία Εμπορικού Σήματος

03 Εφαρμογές

Είδη γραφείου

Καρτ Ποστάλ

Φυλλάδιο

Αφίσες

Ενημερωτικό δελτίο

Αναρτήσεις

Διαφ. Αντικείμενα

Εφαρμογή







Είδη γραφείου

Καρτ Ποστάλ

Φυλλάδιο

Αφίσες

Ενημερωτικό δελτίο

Αναρτήσεις

Διαφ. Αντικείμενα

Εφαρμογή

